


ITINÉRAIRE HORAIRE
1ère étape : COMPIEGNE > ROUBAIX
Dimanche 7 avril 2013
Distance : 254 km


KILOMÈTRES		HORAIRES				
à parcourir	parcourus	ITINÉRAIRE	Caravane	42 km/h	40 km/h	38 km/h
FRANCE						
OISE (60)						
		Complègne	<i>Départ fictif</i>	08:50	10:20	10:20
		N2032 MARGNY-LÈS-COMPIÈGNE				
		CLAIROIX				
254	0	COMPIEGNE - CLAIROIX	<i>Départ réel</i> ▶	09:00	10:30	10:30
253	1	JANVILLE		09:02	10:31	10:32
251.5	2.5	LONGUEIL-ANNEL		09:03	10:33	10:33
249	5	THOUROTTE		09:07	10:37	10:37
246.5	7.5	CAMBRONNE-LÈS-RIBÉCOURT		09:12	10:41	10:42
244.5	9.5	RIBÉCOURT-DRESLINCOURT		09:14	10:43	10:44
242.5	11.5	Carrefour N2032-D1032		09:17	10:46	10:47
240	14	D1032 CHIRY-OURSCAMP		09:22	10:50	10:52
236	18	Carrefour D1032-D145 E		09:28	10:55	10:58
236	18	D145 E NOYON (D145 E-N2032-D145-D932)		09:28	10:56	10:58
230	24	D932 CRISOLLES (près)		09:38	11:04	11:08
225.5	28.5	GUISCARD		09:44	11:10	11:14
219.5	34.5	GOLANCOURT		09:54	11:19	11:24
SOMME (80)						
217	37	MUILLE-VILLETTE		09:58	11:23	11:28
215	39	Passage à niveau : N°38		10:01	11:25	11:31
214.5	39.5	HAM (D932-D930)		10:02	11:26	11:32
AISNE (02)						
209	45	D930 La Guingette (AUBIGNY-AUX-KAISNES)		10:11	11:34	11:41
205	49	Le Pavé (FLUQUIÈRES)		10:17	11:39	11:47
203	51	ROUPY		10:20	11:43	11:50
198	56	L'Épine de Dallon (DALLON)		10:28	11:50	11:58
197	57	SAINT-QUENTIN (D930-E44-VC-D8)		10:30	11:51	12:00
187	67	D8 LESDINS		10:45	12:05	12:15
185	69	Bellecourt (REMAUCOURT)		10:49	12:08	12:19
180.5	73.5	Méricourt (CROIX-FONSOMMES)		10:56	12:15	12:26
179.5	74.5	FRESNOY-LE-GRAND		10:58	12:16	12:28
173.5	80.5	BOHAIN-EN-VERMANDOIS		11:06	12:24	12:36
NORD (59)						
167.5	86.5	D21 BUSIGNY (D21-D98 C)		11:16	12:33	12:46
160.5	93.5	D98C BERTRY (D98C-D98)		11:27	12:43	12:57
159	95	D98 Passage à niveau : N°77		11:30	12:46	13:00
157.5	96.5	TROISVILLES (D98-VC)		11:32	12:47	13:02
155.5	98.5	VC Début de secteur pavé de Troisvilles à Inchy (27)		11:35	12:50	13:05
154.5	99.5	Carrefour VO-643-VO		11:37	12:52	13:07
153.5	100.5	Fin de secteur pavé 2200m		11:39	12:54	13:09
153	101	INCHY (VC-D134)		11:39	12:54	13:09
150	104	D134 VIESLY (D134-VC)		11:44	12:58	13:14

ITINÉRAIRE HORAIRE
1ère étape : COMPIEGNE > ROUBAIX

KILOMÈTRES			HORAIRES			
à parcourir	parcourus	ITINÉRAIRE	Caravane	42 km/h	40 km/h	38 km/h
149	105	VC Début de secteur pavé de Viesly à Qlévy (26)	11:45	13:00	13:07	13:15
147	107	Fin de secteur pavé 1800m	11:48	13:02	13:10	13:18
147	107	QUIÉVY (VC-D113-D113 B)	11:49	13:03	13:10	13:19
146.5	107.5	D113 B Début de secteur pavé de Qulévy à St Python (25)	11:50	13:03	13:11	13:20
144.5	109.5	Carrefour D113 B-D134	11:52	13:06	13:14	13:22
142.5	111.5	D134 Fin de secteur pavé 3700m	11:55	13:09	13:17	13:25
142.5	111.5	Fontaine au Tertre	11:55	13:09	13:17	13:25
142.5	111.5	Carrefour D134-D113 à gauche	11:55	13:09	13:17	13:25
141.5	112.5	D113 Carrefour D113-VC à gauche	11:57	13:10	13:18	13:27
141.5	112.5	VC Début de secteur pavé de Saint Python (24)	11:57	13:10	13:18	13:27
140	114	Fin de secteur pavé 1500m	11:59	13:12	13:20	13:29
140	114	SAINT-PYTHON (VC-D942)	11:59	13:12	13:20	13:29
137.5	116.5	D942 SOLESMES (D942-D109) 	12:03	13:16	13:24	13:33
134.5	119.5	D109 VERTAIN (D109-VC-D109-VC)	12:08	13:20	13:29	13:38
134	120	VC Début de secteur pavé de Vertain à St-Martin-sur-Écaillon (23)	12:09	13:21	13:30	13:39
131.5	122.5	Fin de secteur pavé 2300m	12:13	13:25	13:33	13:43
131	123	SAINT-MARTIN-SUR-ÉCAILLON (près)	12:14	13:26	13:34	13:44
129.5	124.5	Carrefour VC-D958 à droite	12:16	13:27	13:36	13:46
128.5	125.5	D958 VENDEGIES-SUR-ÉCAILLON (D958-D40)	12:18	13:29	13:38	13:48
127.5	126.5	D40 SOMMAING	12:20	13:31	13:40	13:50
126	128	VERCHAIN-MAUGRÉ (D40-VC)	12:22	13:32	13:42	13:52
124	130	VC Début de secteur pavé de Verchain à Quérénaing (22)	12:25	13:36	13:45	13:55
122.5	131.5	QUÉRÉNAING (VC-D958-D59)	12:27	13:38	13:47	13:57
122	132	Fin de secteur pavé 1600m	12:28	13:38	13:48	13:58
121	133	D59 Début de secteur pavé de Quérénaing à Maing (21)	12:30	13:40	13:49	14:00
118.5	135.5	MAING (D59-D88)	12:34	13:43	13:53	14:04
118.5	135.5	Fin de secteur pavé 2500m	12:34	13:43	13:53	14:04
117.5	136.5	D88 Début de secteur pavé de Maing à Monchaux (20)	12:35	13:44	13:54	14:05
116	138	MONCHAUX-SUR-ÉCAILLON (D88-D40)	12:37	13:47	13:56	14:07
116	138	Fin de secteur pavé 1600m	12:37	13:47	13:57	14:07
113.5	140.5	D40 Carrefour D40-D40A	12:42	13:51	14:01	14:12
113	141	D40A THIANT	12:42	13:51	14:01	14:12
111.5	142.5	HAULCHIN (D40 A-D630)	12:44	13:53	14:03	14:14
110	144	D630 Carrefour D630-VC	12:47	13:56	14:06	14:17
109	145	VC DENAIN (VC-D40)	12:49	13:57	14:07	14:19
107	147	D40 Passage à niveau : Tram	12:52	14:00	14:10	14:22
105.5	148.5	HAVELUY (D40-D440-VC)	12:54	14:02	14:12	14:24
104.5	149.5	VC Début de secteur pavé de Haveluy à Wallers (19)	12:56	14:03	14:14	14:26
102	152	WALLERS (VC-D13-VC)	13:00	14:07	14:18	14:30
102	152	Fin de secteur pavé 2500m	13:00	14:07	14:18	14:30
96.5	157.5	Arenberg	13:08	14:15	14:26	14:38
96	158	Passage à niveau : N°142	13:09	14:15	14:26	14:39
96	158	Début de secteur pavé de la Trouée d'Arenberg (18)	13:09	14:15	14:26	14:39
94	160	Fin de secteur pavé 2400m	13:12	14:18	14:30	14:42

ITINÉRAIRE HORAIRE

1ère étape : COMPIEGNE > ROUBAIX

KILOMÈTRES			HORAIRES			
à parcourir	parcourus	ITINÉRAIRE	Caravane	42 km/h	40 km/h	38 km/h
94	160	Carrefour VC-D40 à gauche	13:13	14:18	14:30	14:43
92	162	D40 WALLERS (D40-VC)	13:16	14:21	14:33	14:46
91.5	162.5	Passage à niveau : N°138	13:16	14:22	14:34	14:46
90	164	VC Début de secteur pavé de Wallers à Hélesmes (17)	13:18	14:24	14:35	14:48
89.5	164.5	Passage à niveau : N°137	13:19	14:25	14:36	14:49
88.5	165.5	Fin de secteur pavé 1600m	13:21	14:26	14:38	14:51
88.5	165.5	Carrefour VC-D955 à gauche	13:21	14:26	14:38	14:51
87.5	166.5	D955 Passage à niveau : N°135	13:23	14:28	14:40	14:53
86.5	167.5	HÉLESMES (D955-VC)	13:24	14:29	14:41	14:54
85	169	VC HORNAING (VC-D81-D343 A-VC)	13:27	14:31	14:43	14:57
83.5	170.5	Début de secteur pavé de Hornaing à Wandignies (16)	13:29	14:33	14:46	14:59
83	171	Passage à niveau : N°128	13:30	14:34	14:46	15:00
82.5	171.5	ERRE (VC-D130)	13:30	14:34	14:47	15:00
79.5	174.5	D130 WANDIGNIES-HAMAGE (D130-D81)	13:35	14:39	14:51	15:05
79.5	174.5	Fin de secteur pavé 3700m	13:35	14:39	14:51	15:05
77	177	D81 WARLAING	13:39	14:43	14:55	15:09
76	178	Début de secteur pavé de Warlaing à Brillon (15)	13:41	14:44	14:57	15:11
73.5	180.5	BRILLON (D81-D35)	13:45	14:48	15:00	15:15
73.5	180.5	Fin de secteur pavé 2400m	13:45	14:48	15:01	15:15
73	181	D35 TILLOY-LEZ-MARCHIENNES (D35-D158)	13:46	14:49	15:01	15:16
72.5	181.5	D158 Début de secteur pavé de Tilloy à Sars-et-Rosières (14)	13:46	14:49	15:02	15:16
70	184	SARS-ET-ROSIÈRES (D158-D953)	13:50	14:53	15:06	15:20
70	184	Fin de secteur pavé 2400m	13:50	14:53	15:06	15:20
69	185	D953 BEUVRY-LA-FORET (D953-D126-VC) 	13:52	14:54	15:07	15:22
66	188	VC Début de secteur pavé de Beuvry à Orchies (13)	13:57	14:58	15:12	15:27
64.5	189.5	Fin de secteur pavé 1400m	13:59	15:00	15:14	15:29
64.5	189.5	ORCHIES (VC-D953-D938-VC)	13:59	15:00	15:14	15:29
61	193	Début de secteur pavé d'Orchies (12)	14:04	15:05	15:19	15:34
59	195	Fin de secteur pavé 1700m	14:07	15:08	15:22	15:37
57.5	196.5	AUCHY-LEZ-ORCHIES	14:10	15:10	15:24	15:40
57	197	Carrefour VC-D549-VC	14:11	15:11	15:25	15:41
55	199	Début de secteur pavé d'Auchy à Bersée (11)	14:14	15:14	15:28	15:44
54	200	CAPPELLE-EN-PÉVÈLE (près)	14:16	15:16	15:30	15:46
52	202	Fin de secteur pavé 2700m	14:18	15:18	15:32	15:48
52	202	BERSÉE (VC-D954-VC-D127-VC)	14:19	15:18	15:33	15:49
50	204	Carrefour VC-D917 à droite	14:22	15:21	15:36	15:52
49	205	D917 Carrefour D917-VC à gauche	14:23	15:22	15:37	15:53
49	205	VC Début de secteur pavé de Mons-en-Pévèle (10)	14:23	15:22	15:37	15:53
46.5	207.5	MONS-EN-PÉVÈLE (près)	14:27	15:26	15:41	15:57
46	208	Fin de secteur pavé 3000m	14:28	15:27	15:41	15:58
46	208	Carrefour VC-D120 à droite	14:28	15:27	15:41	15:58
45	209	D120 MÉRIGNIES (D120-VC)	14:30	15:28	15:43	16:00
43	211	VC Début de secteur pavé de Mérignies à Avelin (9)	14:33	15:31	15:46	16:03
42.5	211.5	Fin de secteur pavé 700m	14:34	15:32	15:47	16:04


ITINÉRAIRE HORAIRE

1ère étape : COMPIEGNE > ROUBAIX

KILOMÈTRES		HORAIRES					
à parcourir	parcours	ITINÉRAIRE		Caravane	42 km/h	40 km/h	38 km/h
42.5	211.5		Carrefour VC-D54 C à droite	14:34	15:32	15:47	16:04
42.5	211.5	D54 C	Le Prez (AVELIN)	14:34	15:32	15:47	16:04
41.5	212.5		PONT-À-MARCQ (D54 C-D549-D917)	14:35	15:33	15:48	16:05
40	214	D917	Pont Thibault (D917-VC)	14:38	15:35	15:51	16:08
39.5	214.5	VC	Début de secteur pavé de Pont-Thibault à Ennevelin (8)	14:38	15:36	15:51	16:08
38.5	215.5		Fin de secteur pavé 1400m	14:40	15:38	15:53	16:10
38	216		ENNEVELIN (VC-D128-VC)	14:41	15:38	15:54	16:11
36	218		Carrefour VC-D145	14:44	15:41	15:57	16:14
35	219	D145	TEMPLEUVE (D145-D345-D19-VC)	14:46	15:43	15:58	16:16
33.5	220.5	VC	Début de secteur pavé de Templeuve (Moulin de Vertain) (7)	14:48	15:45	16:00	16:18
33	221		Fin de secteur pavé 500m	14:49	15:45	16:01	16:19
32.5	221.5		Wachemy	14:49	15:46	16:02	16:19
32	222		Carrefour VC-D94 à gauche	14:50	15:47	16:03	16:20
31	223	D94	LOUVIL (D94-D94 A)	14:51	15:48	16:04	16:21
29	225	D94A	CYSOING (D94 A-D90-D955-VC)	14:55	15:51	16:07	16:25
28.5	225.5		Passage à niveau : N°131	14:56	15:52	16:08	16:26
27	227	VC	Début de secteur pavé de Cysolng à Bourghelles (6)	14:58	15:54	16:10	16:28
26	228		Fin de secteur pavé 1300m	15:00	15:56	16:12	16:30
25.5	228.5		BOURGHELLES (VC-D93-VC)	15:00	15:56	16:12	16:30
24.5	229.5		Début de secteur pavé de Bourghelles à Wannehain (6)	15:02	15:57	16:14	16:32
23.5	230.5		Fin de secteur pavé 1100m	15:04	15:59	16:15	16:34
23.5	230.5		Carrefour VC-D93 à gauche	15:04	15:59	16:15	16:34
22.5	231.5	D93	WANNEHAIN	15:05	16:00	16:17	16:35
21	233		Le Bureau	15:07	16:02	16:19	16:37
20	234		CAMPHIN-EN-PÉVÈLE (D93-VC-D93-VC)	15:09	16:04	16:20	16:39
20	234	VC	Début de secteur pavé de Camphin-en-Pévèle (5)	15:09	16:04	16:21	16:39
18	236		Fin de secteur pavé 1800m	15:12	16:06	16:23	16:42
17.5	236.5		Début de secteur pavé du Carrefour de l'Arbre (4)	15:13	16:08	16:25	16:43
16	238		BAISIEUX (près)	15:15	16:09	16:26	16:45
15	239		Fin de secteur pavé 2100m	15:17	16:11	16:28	16:47
15	239		Carrefour VC-D90 à droite	15:17	16:11	16:28	16:47
15	239	D90	Carrefour D90-VC à gauche	15:17	16:11	16:28	16:47
15	239	VC	Début de secteur pavé de Gruson (3)	15:17	16:11	16:28	16:47
14	240		GRUSON (VC-D94)	15:19	16:13	16:30	16:49
14	240		Fin de secteur pavé 1100m	15:19	16:13	16:30	16:49
12	242	D94	CHÉRENG (D94-VC)	15:22	16:15	16:32	16:52
10	244	VC	Passage à niveau : N°13	15:25	16:18	16:35	16:55
9.5	244.5		Les MARAIS (WILLEMS)	15:25	16:19	16:36	16:55
8.5	245.5		Robigueux (WILLEMS)	15:28	16:21	16:38	16:58
8	246		Carrefour VC-D64	15:28	16:21	16:38	16:58
8	246	D64	Début de secteur pavé de Willems à Hem (2)	15:28	16:21	16:38	16:58
6.5	247.5		Fin de secteur pavé 1400m	15:30	16:23	16:41	17:00
6	248		HEM (D64-D952-VC-D6 D)	15:31	16:24	16:42	17:01
2.5	251.5	D6 D	Carrefour D6 D-D770	15:37	16:29	16:47	17:07

ITINÉRAIRE HORAIRE

1ère étape : COMPIEGNE > ROUBAIX

KILOMÈTRES			HORAIRE			
à parcourir	parcourus	ITINÉRAIRE	Caravane	42 km/h	40 km/h	38 km/h
2.5	251.5	D770 ROUBAIX (D770-VC-D770-VC)	15:37	16:29	16:47	17:07
1	253	VC Début de secteur pavé Espace Crupelandt (1)	15:39	16:31	16:49	17:09
1	253	Fin de secteur pavé 300m	15:39	16:31	16:49	17:09
1	253	D770 Entrée du vélodrome	15:39	16:31	16:49	17:09
0	254	ROUBAIX 	15:41	16:33	16:51	17:11

